

## ОБЩИНА ДИМИТРОВГРАД

6400, Димитровград,  
бул. "Г.С.Раковски" №15  
тел.: 0391/ 68-203; факс: 0391/ 66-698  
e-mail: obshtina@dimitrovgrad.bg



## Община Димитровград

Регистрационен индекс: **ОБС-07-44/15.2.2024 г.**

Код за достъп: **44488886**

Състоянието на документа можете да проверите  
на WEB адрес: <http://www.dimitrovgrad.bg>  
За допълнителна информация: тел. 68-212

*Ние, служителите на общинска администрация, се стремим да осигуряваме високо качество на обслужването при прилагане на принципите за законност, равенство, достъпност, безпристрастност и бързина.*

## Община Димитровград

Регистрационен индекс: **РД-28-92/14.2.2024 г.**

Код за достъп: **89325456**

Състоянието на документа можете да проверите  
на WEB адрес: <http://www.dimitrovgrad.bg>  
За допълнителна информация: тел. 68-214

*Ние, служителите на общинска администрация, се стремим да осигуряваме високо качество на обслужването при прилагане на принципите за законност, равенство, достъпност, безпристрастност и бързина.*

ДО

ОБЩИНСКИ СЪВЕТ  
ДИМИТРОВГРАД

## ДОКЛАДНА ЗАПИСКА

от ИВО ТЕНЕВ ДИМОВ - КМЕТ НА ОБЩИНА ДИМИТРОВГРАД

ОТНОСНО: ОБЕЗЩЕТЯВАНЕ СЪС ЗЕМЕДЕЛСКА ЗЕМЯ ОТ ОБЩИНСКИЯ ПОЗЕМЛЕН ФОНД в с.КРЕПОСТ и ДИМИТРОВГРАД

ОСНОВАНИЕ: §27 ал.2 т.1 от ПЗР на ЗСПЗЗ и чл.45ж ал.1 от ППЗСПЗЗ

УВАЖАЕМИ ОБЩИНСКИ СЪВЕТНИЦИ,

В Общинска администрация постъпи искане от Общинска служба „Земеделие“ за обезщетение на наследниците на К. П.

**Съгласно §27 от ПЗР ЗИД на ЗСПЗЗ:**

§ 27. (1) Неприклучилите производства по обезщетяване със земеделски земи от общинския поземлен фонд се приключват по досегашния ред.

(2) (Доп. - ДВ, бр. 61 от 2016 г., в сила от 05.08.2016 г.) Общинските съвети предоставят земи от общинския поземлен фонд, включително пасища и мери по чл. 19, при наличие на едно от следните условия:

1. установяване на границите на земеделските имоти, за които е издадено решение на общинската служба по земеделие за признаване на правото на възстановяване на собствеността в съществуващи или възстановими стари реални граници;

2. изпълнение на съдебни решения за признато право на собственост;

3. обезщетяване на собствениците, чиято собственост не може да бъде възстановена.

**Съгласно чл.45ж от ППЗСПЗЗ:**

Чл. 45ж. (Нов - ДВ, бр. 45 от 2008 г.) (1) (Изм. - ДВ, бр. 62 от 2009 г., изм. - ДВ, бр. 39 от 2011 г.) Общинската служба по земеделие представя мотивирано искане до кмета на общината в случаите по § 27, ал. 2, т. 1, 2 и 3 от ПЗР на ЗИДЗСПЗЗ (ДВ, бр. 62 от 2010 г.). Към искането, за имот с признато право на

dokladna 12 obezshtetenie s imot s.Krepost i Dimitrovgrad

Стр. 1 от 4

възстановяване в стари реални съществуващи или възстановими граници с решение по чл. 18ж, ал. 1 на общинската служба по земеделие или със съдебно решение, се прилага скица-проект на имота, издадена от общинската служба по земеделие или от службата по геодезия, картография и кадастър.

(2) (Изм. - ДВ, бр. 62 от 2009 г., изм. - ДВ, бр. 39 от 2011 г.) Общинският съвет се произнася на първото си заседание след постъпване на искането по ал. 1 с решение за предоставяне на имотите в изпълнение на задължението си по § 27, ал. 2 от ПЗР на ЗИДЗСПЗЗ (ДВ, бр. 62 от 2010 г.). Решението се връчва по реда на Административнопроцесуалния кодекс на лицето по чл. 45д, ал. 2 и служебно - на общинската служба по земеделие.

(3) (Изм. - ДВ, бр. 62 от 2009 г., изм. и доп. - ДВ, бр. 39 от 2011 г.) Общинската служба по земеделие в 14-дневен срок от влизане в сила на решението по ал. 2 постановява решение за възстановяване правото на собственост, придружено със скица на имота. В решението се вписва решението по ал. 2. За имоти, които са разположени в землища с одобрени кадастрална карта и кадастрални регистри, в решението се посочва идентификаторът на имота, определен от службата по геодезия, картография и кадастър. Границите, съседите и ограниченията на ползването на имота се описват в решението съгласно данните, съдържащи се в скицата-проект по чл. 45е, ал. 3.

(4) (Изм. - ДВ, бр. 62 от 2009 г.) За имоти, които са разположени в землища с одобрени кадастрална карта и кадастрални регистри, общинската служба по земеделие предоставя решението на службата по геодезия, картография и кадастър за служебно нанасяне на имота в кадастралната карта и в кадастралните регистри и за издаване на скица по реда на ЗКИР.

(5) Решението по ал. 3 се връчва на лицето по чл. 45д, ал. 2 по реда на ГПК.

(6) (Изм. - ДВ, бр. 62 от 2009 г., изм. - ДВ, бр. 39 от 2011 г.) В случаите по § 27, ал. 2, т. 3 от ПЗР на ЗИДЗСПЗЗ (ДВ, бр. 62 от 2010 г.) общинската служба по земеделие постановява решение за обезщетяване, в което се посочва и решението на общинския съвет по ал. 2.

Със заявление вх.№РД-12-05-70/28.04.2022г., подадено от М. М, наследник на К. П., е поискано от ОС „Земеделие” обезщетение със земя, поради невъзможността реално да бъде ползван имот – нива от 4 дка, в строителните граници на Димитровград, в м.”ЛИНГОРСКИ ГЕРЕН”, имот №465 от кадастрален план от 1951г.

Видно от удостоверение №128/30.03.2022г., издадено от Община Димитровград, имотът попада в терен с идентификатор 21052.1011.3, представляващ територия, заета от водни течения и водни площи.

С Решение №2839/04.06.2003г. по чл.18ж, ал.1 от ПЗР на Общинска служба „Земеделие” Димитровград на насл. на К. П. се признава и възстановява правото на собственост върху нива от 4 дка, в строителните граници на Димитровград, в м.”ЛИНГОРСКИ ГЕРЕН”, имот №465 от кадастрален план от 1951г. На свои заседания, комисия, определена от директора на ОД „Земеделие” и на министъра на земеделието, е взела решение за изменение на Решение №2839/04.06.2003г. и са издадени решения за право на обезщетение и Решение за обезщетение със земя на стойност 2668 лв.

При направени справки в КККР на землищата от Община Димитровград, съседни на землището на гр.Димитровград и имайки предвид стойността на обезщетението, комисията предлага същото да бъде изпълнено, както следва:

Поземлен имот 21052.246.122, област Хасково, община Димитровград, гр. Димитровград, п.к. 6400, м. СТАРОТО СЕЛО, вид собств. Общинска частна, вид територия Земеделска, категория 8, НТП Друг вид нива, площ 4058 кв. м, стар номер 246122, Заповед за одобрение на КККР № РД-18-38/05.07.2006г. на изпълнителния директор на АК. Собственик на имота – Община Димитровград, АОС №1988/13.02.2014г. вп. в Служба по вписванията под Акт №173 том 2 рег.595 от 24.02.2014г. (земи по чл.19 от ЗСПЗЗ). Средната цена на имоти 8 категория за землището на гр.Димитровград, съгласно Протокол за формиране на средните цени по категории за землището, е 182 лв/дка или стойността на имота възлиза на 739 дка.

Поземлен имот 39668.15.37, област Хасково, община Димитровград, с. Крепост, м. КОНАКА, вид собств. Стопанисвано от общината, вид територия Земеделска, категория 8, НТП Нива, площ 5321 кв. м, стар номер 015037, Заповед за одобрение на КККР № РД-18-600/31.10.2017 г. на изпълнителния директор на АГКК. Собственик на имота – земи по чл.19 от ЗСПЗЗ, Решение на ПК по чл.14 ал.1 т.1 от ЗСПЗЗ (чл.18ж от ППЗСПЗЗ) за възстановяване на право на собственост в стари реални граници №10-18 от 23.03.1998г., издаден от ОС „ЗГ” Димитровград. Средната цена на имоти 8 категория за землището на с.Крепост, съгласно Протокол за формиране на средните цени по категории за землището, е 298 лв/дка или стойността на имота възлиза на 1586 дка.

Общата стойност на предлаганите за обезщетение имоти възлиза на 2325лв.

Имайки предвид гореизложеното предлагам следния проект за

### РЕШЕНИЕ:

1. На основание §27, ал. 2 т.1 от ПЗР на ЗИДЗСПЗЗ и чл.45ж ал.2 от ППЗСПЗЗ Общински съвет Димитровград предоставя имоти 21052.246.122, област Хасково, община Димитровград, гр. Димитровград, п.к. 6400, м. СТАРОТО СЕЛО, вид собств. Общинска частна, вид територия Земеделска, категория 8, НТП Друг вид нива, площ 4058 кв. м, стар номер 246122 и 39668.15.37, област Хасково, община Димитровград, с. Крепост, м. КОНАКА, вид собств. Стопанисвано от общината, вид територия Земеделска, категория 8, НТП Нива, площ 5321 кв. м, стар номер 015037 на наследниците на К П.


2.Възлага на кмета на общината осъществяването на всички дейности, необходими за правилното и законосъобразно изпълнение на процедурата

Приложение:

- 1.Писмо рег.индекс КР-22-1/10.01.2024г. на ОС „Земеделие”
- 2.Заявление вх.№РД-12-05-70/28.04.2022г. от М: М:
- 4.Скици №15-36119-15.01.2024г. и 15-36118-15.01.2024г. на СГКК Хасково
6. Преписи от Решения на ОСЗ

**ИВО ДИМОВ**

Кмет на Община Димитровград  
dokladna 12 obezhtetenijs imot i krepost i Dimitrovgrad





РЕПУБЛИКА БЪЛГАРИЯ  
Министерство на земеделието и храните  
Общинска служба по земеделие – гр. Димитровград

ДО  
ИВО ДИМОВ  
КМЕТ  
НА ОБЩИНА ДИМИТРОВГРАД

Общинска служба по ЗЕМЕДЕЛИЕТО И ХРАНИТЕ  
Земеделие - Димитровград  
Изв. № РД - 12 - 02 - 40  
10.01 120 24

Община Димитровград  
Регистрационен индекс: КР-22-1/10.1.2024 г.  
Код за достъп: 77842416  
Състоянието на документа можете да проверите  
на WEB адрес: <http://www.dimitrovgrad.bg>  
За допълнителна информация: тел. 68-214  
Ние, служителите на общинска администрация, се стремим  
да осигуряваме високо качество на обслужването при  
прилагане на принципите за закрила, равенство,  
достъпност, безпристрастност и бързина.

Относно: ПИ №465 по кадастралния план на гр. Димитровград от 1951г., попадащ в ПИ с идентификатор 21052.1011.3

УВАЖАЕМИ ГОСПОДИН ДИМОВ,

С Решение №2839/04.06.2003г. по чл.18ж, ал.1 от ППЗСПЗЗ на общинска служба по земеделие Димитровград на насл. на Кс П се признава и възстановява правото на собственост и върху нива от 4.000 дка (четири дка), находящ се в строителните граници на гр. Димитровград в местността (квартал) ЛИНГОРСКИ ГЕРЕН имот № 465 парцел № ..... от кадастрален план изработен 1951г., при граници и (съсед): ..... заявен с пореден № 19 от заявлението и установен с Други.

Видно от Удостоверение №128/30.03.2022г., издадено от община Димитровград, имотът попада в терен с идентификатор 21052.1011.3, представляващ територия, заета от водни течения и водни площи.

В ОСЗ Димитровград е постъпило заявление с вх. No РД-12-05-70 от 28.04.2022г. от Мс ..... Мс ..... насл. на К А П ..... за обезщетение със земя, поради невъзможността реално да бъде ползван имота.

На свои заседания, комисия, определена със заповед No РД-07-27/15.02.2023г. на Директора на Областна дирекция „Земеделие“ – гр. Хасково и заповед No РД-46-237/11.10.2022г. на министъра на земеделието, се запозна обстойно с документацията по преписката. Комисията взе Решение No 2839/12.04.2023 за изменение на решение No 2839/04.06.2003г. за възстановяване правото на собственост на земи в съществуващи или възстановими стари реални граници в землището на гр. Димитровград, което даде основание за издаване Решение за право на обезщетение и впоследствие Решение за обезщетение със земя на стойност 2668 лв.

При направени справки в КККР на землищата от община Димитровград, съседни на землището на гр. Димитровград и имайки в предвид стойността на обезщетението, комисията предлага същото да бъде изпълнено както следва:

6400 гр. Димитровград, бул. „Г. С. Раковски“ №13, тел. 0876625033, 0876625036, 0876625752, 0391/64789  
E-mail: OSZDimitrovgrad@odzhaskovo.egov.bg

Поземлен имот 21052.246.122, област Хасково, община Димитровград, гр. Димитровград, п.к. 6400, м. СТАРОТО СЕЛО, вид собств. Общинска частна, вид територия Земеделска, категория 8, НТП Друг вид нива, площ 4058 кв. м, стар номер 246122, Заповед за одобрение на КККР № РД-18-38/05.07.2006 г. на ИЗПЪЛНИТЕЛНИЯ ДИРЕКТОР НА АК. Собственик на имота: ОБЩИНА ДИМИТРОВГРАД, ЕГН/БУЛСТАТ: 000903533, площ 4058 кв. м от правото на собственост, Акт за частна общинска собственост №1988 № 173 том 2 рег. 595 от 24.02.2014г., издаден от Служба по вписванията гр.Димитровград Средната цена на имоти 8 категория за землището на гр.Димитровград, съгласно Протокол за формиране на средните цени по категории за землището, е 182 лв./дка, или стойността на имота възлиза на 739 лв.

Поземлен имот 39668.15.37, област Хасково, община Димитровград, с. Крепост, м. КОНАКА, вид собств. Стопанисвано от общината, вид територия Земеделска, категория 8, НТП Нива, площ 5321 кв. м, стар номер 015037, Заповед за одобрение на КККР № РД-18-600/31.10.2017 г. на ИЗПЪЛНИТЕЛЕН ДИРЕКТОР НА АГКК. Собственик на имота: ЗЕМИ ПО ЧЛ.19 ОТ ЗСПЗЗ, ЕГН/БУЛСТАТ: ЧЛ.19\_0004472135, площ 5321 кв. м от правото на собственост, Решение на ПК по чл.14, ал.1, т.1 от ЗСПЗЗ (чл.18ж, ал.1 от ППЗСПЗЗ) за възстановяване на право на собственост в стари реални граници № 10-18 от 23.03.1998г., издаден от ОС"ЗГ" ГР.ДИМИТРОВГРАД. Средната цена на имоти 8 категория за землището на с.Крепост, съгласно Протокол за формиране на средните цени по категории за землището, е 298 лв./дка, или стойността на имота възлиза на 1586 лв.

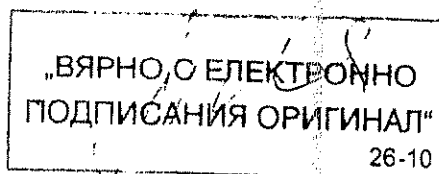
Общата стойност на предлаганите за обезщетение имоти възлиза на 2325лв.

Моля, във връзка с чл.45ж, ал.1 и на основание чл.45ж,ал.2 от ППЗСПЗЗ, Общинският съвет да се произнесе с Решение по отношение на изложеното искане.

Приложено, изпращаме Ви:


Заявление No РД-12-05-70 от 28.04.2022г. от Мг  
Удостоверение №128/30.03.2022г., издадено от община Димитровград;  
Решение No 2839/12.04.2023 за изменение на решение No 2839/04.06.2003г.;  
Решение №01-О/17.08.2023г. за определяне правото на обезщетение;  
Решение №01-3/19.12.2023г. за стойността на обезщетението със земя

З. С (Началник ОСЗ Димитровград)  
Главна дирекция Аграрно развитие  
10.01.2024г, 10:28ч.  
ОДЗ-Хасково



Електронният подпис се намира в отделен файл с название signature.txt.p7s

ДО  
НАЧАЛНИКА  
НА ОБЩИНСКА СЛУЖБА ПО ЗЕМЕДЕЛИЕ  
ГР. ДИМИТРОВГРАД



### ЗАЯВЛЕНИЕ

От М \_\_\_\_\_ М \_\_\_\_\_ в, ЕГГ \_\_\_\_\_, адрес: гр. Димитровград,  
Обл. Хасково, ул. „\_\_\_\_\_“ \_\_\_\_\_

Уважаема Госпожо Енчева,

Собственик съм на поземлен имот № 465 по плана от 1951г. на гр. Димитровград с площ от 4.000 дка в строителните граници на гр. Димитровград, местност „Лингорски герен“ в т. нар „Рибно стопанство“. Имота е възстановен на наследници на Кс П във възстановими стари реални граници с Решение №28-1/09.02.1993г. на Поземлена комисия Димитровград. За имота имам издаден Нотариален акт за собственост върху земеделски земи, възстановени по ЗСПЗЗ с №76, том IV, дело 756/98г.

При опита ми да си идентифицирам имота по кадастрална карта се установи, че същият попада в територия заета от водни течения и водни площи в имот с идентификатор 21052.1011.3, съгласно Удостоверение изх.№128/30.03.2022г. на Община Димитровград.

Моля, поради допуснатата грешка и невъзможността да ползвам имота си, да бъда обезщетен с общинска земя.

#### Прилагам:

1. Удостоверение за наследници
2. Удостоверение изх.№128/30.03.2022г. на Община Димитровград.
3. Нотариален акт за собственост върху земеделски земи, възстановени по ЗСПЗЗ с №76, том IV, дело 756/98г.
4. Скица №81/26.01.1996г.
5. Решение №2839/04.06.2003г.

Гр. Димитровград  
Дата: 26.04.2022г.

С УВАЖЕНИЕ: \_\_\_\_\_

**ОБЩИНА ДИМИТРОВГРАД**

6400, Димитровград,  
бул. "Г. С. Раковски" №15  
тел.: 0391/ 68-203; факс: 0391/ 66-698  
e-mail: obshtina@dimitrovgrad.bg



**DIMITROVGRAD MUNICIPALITY**

6400, Dimitrovgrad,  
G.S.Rakovski 15 Blvd  
tel.: +359 391/ 68-203; fax: +359 391/ 66-698  
www.dimitrovgrad.bg

Изх. № ..... 128 .....

Дата ..... 30.03.2022г. ....

## УДОСТОВЕРЕНИЕ

Отдел „Устройство на територията, кадастър и регулация“ при Община Димитровград издава настоящото удостоверение по заявление на рег. индекс УТКР-34-914/17.3.2022год. на : Мс з М в уверение на това, че поземлен имот № 465 представляващ нива от 4.000 декара в строителните граници местност „Лингурски герен“, по кадастрален план на гр. Димитровград от 1951год., описан в **нотариален акт №76, том IV , дело № 756/1998год** попада в терен с идентификатор 21052.1011.3 - територия заета от водни течения и водни площи” по кадастрална карта на гр. Димитровград одобрена със зап. № РД-18-38/2006год. на ИД на АККГ – София

Бившия имот не отразен в кадастрална карта и кадастралните регистри на гр. Димитровград .



СТ. СПЕЦИАЛИСТ  
ТЕХН. К. ЯН

ГЛ. ЕКСПЕРТ ОТДЕЛ

И. К. ЯН

ОБЩИНСКА СЛУЖБА ПО ЗЕМЕДЕЛИЕ  
гр. ДИМИТРОВГРАД  
ЕКАТТЕ 21052  
Община ДИМИТРОВГРАД  
Област ХАСКОВО

## РЕШЕНИЕ No 2839

за изменение на решение No 2839/04.06.2003г. за възстановяване правото на собственост на земи в съществуващи или възстановими стари реални граници в землището на гр.Димитровград.

Днес, 12.04.2023г., в Общинска служба по земеделие в гр. ДИМИТРОВГРАД, община Димитровград, област ХАСКОВО, комисия по чл.33, ал.6 от ЗСПЗЗ, определена със заповед No РД-07-27/15.02.2023г. на Директора на Областна дирекция „Земеделие” – гр. Хасково и заповед No РД-46-237/11.10.2022г. на министъра на земеделието в състав:

ЧЛЕНОВЕ:

1. А) Т  
3. Ш) СИ

НАЧАЛНИК: С

А С

2. М) ПИ  
4. С) Ч

като разгледа преписка по заявление с вх.No171 от 23.10.1991г. и представените писмени доказателства от М М за възстановяване правото на собственост на наследниците на К Е бивш жител на гр. Димитровград, общ. Димитровград, обл. Хасково и представените документи постъпили в ОСЗ – Димитровград със заявление с вх. No РД-12-05-70 от 28.04.2022г. от М М установи:

С Решение No2839/04.06.2003г. по чл.18ж, ал.1 от ППЗСПЗЗ на общинска служба по земеделие Димитровград на насл. на К П се признава и възстановява правото на собственост и върху нива от 4.000 дка (четири дка), находящ се в строителните граници на гр.Димитровград в местността (квартал) ЛИНГОРСКИ ГЕРЕН имот No 465 парцел No ..... от кадастрален план изработен 1951г., при граници и (съсед): ..... заявен с пореден No 19 от заявлението и установен с Други.

Видно от Удостоверение No128/30.03.2022г., издадено от община Димитровград, имотът попада в терен с идентификатор 21052.1011.3, представляващ територия, заета от водни течения и водни площи.

На основание чл.14, ал.6 от ЗСПЗЗ, комисията

### РЕШИ:

Изменя решение No 2839/04.06.2003г. на общинска служба по земеделие гр. Димитровград, като:  
в част II. ВЪЗСТАНОВЯВА ПРАВОТО НА СОБСТВЕНОСТ на наследниците на К П в съществуващи (възстановими) стари реални граници на следните имоти:  
се заличава т.3. нива от 4.000 дка (четири дка), находящ се в строителните граници на гр.Димитровград в местността (квартал) ЛИНГОРСКИ ГЕРЕН имот No 465 парцел No ..... от кадастрален план изработен 1951г., при граници и (съсед): ..... заявен с пореден No 19 от заявлението и установен с Други.



стр. 2 към решение No 2839/12.04.2023г. на ОБЩИНСКА СЛУЖБА ПО  
ЗЕМЕДЕЛИЕ гр.Димитровград, община Димитровград, област Хасково

в част III. ОТКАЗВА ДА ВЪЗСТАНОВИ правото на собственост в съществуващи  
(възстановими) стари реални граници на следните имоти или части от тях:  
се добавя т..... нива от 4.000 дка (четири дка), находящ се в строителните граници на  
гр.Димитровград в местността (квартал) ЛИНГОРСКИ ГЕРЕН имот № 465 парцел № ..... от  
кадастрален план изработен 1951г., при граници и (съсед): ..... заявен с пореден № 19 от  
заявлението и установен с Други.  
Правото на собственост не се възстановява поради: съгласно удостоверение  
№128/30.03.2022г., издадено от община Димитровград, имотът попада в терен с идентификатор  
21052.1011.3, представляващ територия, заета от водни течения и водни площи.

Настоящото решение изменя решение No2839/04.06.2003г. и представлява неразделна  
част от него.

Решението може да се обжалва чрез ОСЗ пред районния съд в 14-дневен срок от  
съобщението.



НАЧАЛНИК: \_\_\_\_\_

ЧЛЕНОВЕ: \_\_\_\_\_

Толушъ 112110  
на ръка на 20.04.23г.  
Л. еб

РЕШЕНИЕ № 01-0

за определяне правото на обезщетение на собствениците по реда на чл.19, ал.8 от ППЗСПЗЗ, чл.10в и чл.35 от ЗСПЗЗ в землището на гр. ДИМИТРОВГРАД, ЕКАТТЕ 21052, община ДИМИТРОВГРАД

Днес, 17.08.2023 г., общинската служба по земеделие в гр. ДИМИТРОВГРАД, община ДИМИТРОВГРАД, област ХАСКОВСКА в състав определен със заповей № РД-07-27 от 15.02.2023 г. на директора на ОДЗ и заповей № РД 46-169 от 25.07.2023г. на Министъра на земеделието и храните на основание чл.33, ал.6 от ЗСПЗЗ:

ЧЛЕНОВЕ:

2. М

4. С

НАЧАЛНИК: З/ А С

~~ИМЕНА~~ ИМЕНА

КС

А С

А

3. Ш

Т

О

като разглежда преписка за обезщетяване вх.№ 171А от 17.08.2023 г. на наследниците на <sup>ОБ ПИ.</sup> на основание влязло в сила решение на общинската служба по земеделие и гори по чл.18ж, ал.1 от ППЗСПЗЗ № 2839 от 12.04.2023 г.

РЕШИ:

Определя на наследниците на КО <sup>дт</sup> П. правото на обезщетение за признато, но невъзстановено право на собственост върху земеделски земи, както следва:

4.000 гка IV кат. с решение № 2839 от 12.04.2023 г. по чл.18ж, ал.1 от ППЗСПЗЗ.  
от които:

За обезщетяване със земя и/или поименни компенсационни бонове:  
4.000 гка, IV кат. х 667 лв./гка на стойност 2668 лева  
4.000 гка обезщетение всичко на обща стойност 2668 лева

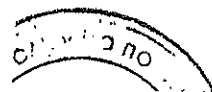
Обезщетяването със земя и/или поименни компенсационни бонове ще се извърши въз основа на постъпилите писмени искания на собствениците, изгасени във връзка с уведомленията по чл.18г, ал.3 и чл.19б, ал.1 от ППЗСПЗЗ в случаите по чл.10б и чл.10в от ЗСПЗЗ и възможностите на гържавния и общинския поземлени фондове.  
Решението се съобщава на заинтересованите лица по реда на ГПК и може да се обжалва по отношение стойността на дължимото обезщетение в 14-дневен срок чрез ОСЗГ пред Районния съд.

НАЧАЛНИК:

ЧЛЕНОВЕ:

2. 

4. 



*Толузия*  
*Д.М. 16.08*  
*Личко*  
*Или*  
*17.08.23*  
*Или*

РЕШЕНИЕ № 01-3

За стойността на обезщетението със земя и/или с поименни компенсационни бонове на собствениците по реда на чл.19, ал.17, т.1 от ППЗСПЗЗ в община ДИМИТРОВГРАД, област ХАСКОВСКА.

Днес, 19.12.2023 г., общинската служба по земеделие и гори в гр. ДИМИТРОВГРАД, община ДИМИТРОВГРАД, област ХАСКОВСКА в състав определен със заповед № РД-07-27 от 15.02.2023 г. на директора на ОДЗ и заповед № РД 46-169 от 25.07.2023 г. на Министъра на земеделието и храните на основание чл.33, ал.6 от ЗСПЗЗ:

ЧЛЕНОВЕ:

НАЧАЛНИК: З

2. М  
4.

А С

1. А

3. Ш

К

О

на основание решение № 01-0 от 17.08.2023 г. за определяне правото на обезщетение по преписка вх.№ 171А от 17.08.2023 г. на наследниците на К пренесен по заявеният по чл.18г, ал.3, чл.19б, ал.1 от ППЗСПЗЗ начин на обезщетяване и протоколно решение № 3 от 26.09.2002 г. на поземлената комисия по чл.19, ал.16 от ППЗСПЗЗ, след прилагане на коефициент 1.00 за регулиране стойността на дължимото обезщетение със земя за общината

РЕШИ:

Определя на наследниците на К обезщетение със земя на стойност 2668 лв.

В П.

Въз основа на настоящото решение се издава решение за обезщетяване със земя по чл.27а от ППЗСПЗЗ със скица. Решението се съобщава на заинтересованите лица по реда на ГПК.

НАЧАЛНИК:

ЧЛЕНОВЕ:

2. М

4.

Получих лично от  
река на 20.12.2023г.

д

к



# СЛУЖБА ПО ГЕОДЕЗИЯ, КАРТОГРАФИЯ И КАДАСТЪР - ГР. ХАСКОВО

6300, Бул. "Г. САВА РАКОВСКИ" № 26А, ет 3, 038/665081,  
haskovo@cadastre.bg, БУЛСТАТ:130362903

## СКИЦА НА ПОЗЕМЛЕН ИМОТ № 15-36119-15.01.2024 г.

Поземлен имот с идентификатор 39668.15.37

С. Крепост, общ. Димитровград, обл. Хасково

По кадастралната карта и кадастралните регистри, одобрени със Заповед РД-18-600/31.10.2017 г.  
на ИЗПЪЛНИТЕЛЕН ДИРЕКТОР НА АГКК

Последно изменение на кадастралната карта и кадастралните регистри, засягащо поземления имот:  
няма данни за изменение

Адрес на поземления имот: с. Крепост, местност КОНАКА

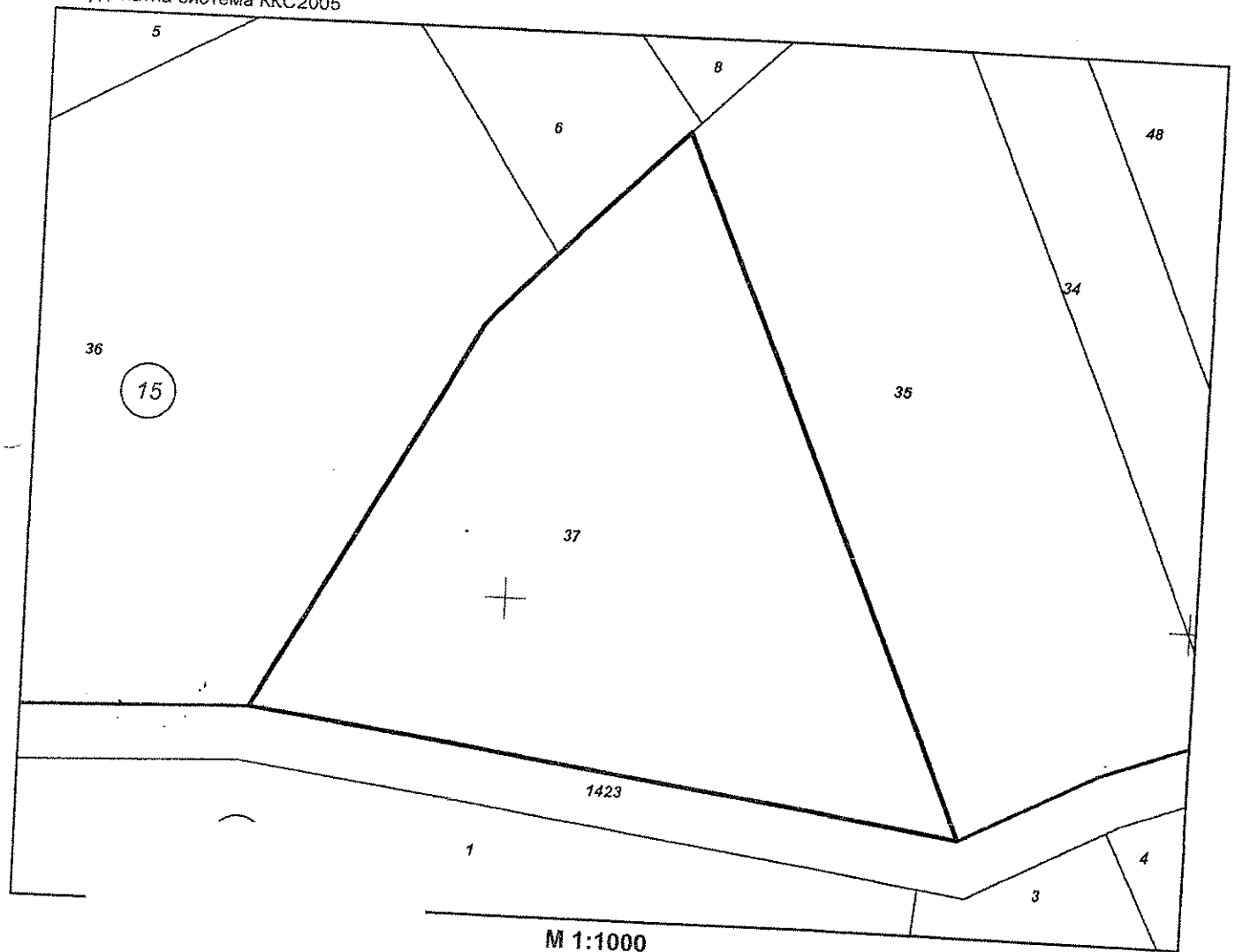
Площ: 5321 кв. м

Трайно предназначение на територията: Земеделска

начин на трайно ползване: Нива

Категория на земята: 8

Координатна система ККС2005



Скица №  
заявлени

дена въз основа на  
1.2024 г.

Я

Подписан с квалифициран електронен печат Geodesy Cartograp  
and Cadastre Agency, E  
DN: C=BG, L=Sofia, O=Geodesy Cartography and Cadastre Agency  
OID.2.5.4.97=NTRBG-130362903, CN=Geodesy Cartography and  
Cadastre Agency



Преишен идентификатор: няма  
Номер по предходен план: 015037  
Съсед: 39668.16.1423, 39668.15.35, 39668.15.6, 39668.15.36

Собственици по данни от КРНИ:  
1. **ЗЕМИ ПО ЧЛ.19 ОТ ЗСПЗЗ**  
площ 5321 кв. м от правото на собственост  
Решение на ПК по чл. 14, ал.1, т.1 от ЗСПЗЗ (чл.18ж, ал.1 от ППЗСПЗЗ) за възстановяване на право на собственост в стари реални граници № 10-18 от 23.03.1998г., издаден от ОС"ЗГ" ГР.ДИМИТРОВГРАД

Носители на други вещни права по данни от КРНИ:  
няма данни

Сгради, които попадат върху имота  
няма данни за сгради



# СЛУЖБА ПО ГЕОДЕЗИЯ, КАРТОГРАФИЯ И КАДАСТЪР - ГР. ХАСКОВО

6300, Бул. "Г. САВА РАКОВСКИ" № 26А, ет 3, 038/665081,  
haskovo@cadastre.bg, БУЛСТАТ:130362903

## СКИЦА НА ПОЗЕМЛЕН ИМОТ № 15-36118-15.01.2024 г.

Поземлен имот с идентификатор **21052.246.122**

Гр. **Димитровград**, общ. **Димитровград**, обл. **Хасково**

По кадастралната карта и кадастралните регистри, одобрени със **Заповед РД-18-38/05.07.2006 г.**  
на **ИЗПЪЛНИТЕЛНИЯ ДИРЕКТОР НА АК**

Последно изменение на кадастралната карта и кадастралните регистри, засягащо поземления имот е от **22.10.2020 г.**

Адрес на поземления имот: **гр. Димитровград, местност СТАРОТО СЕЛО**

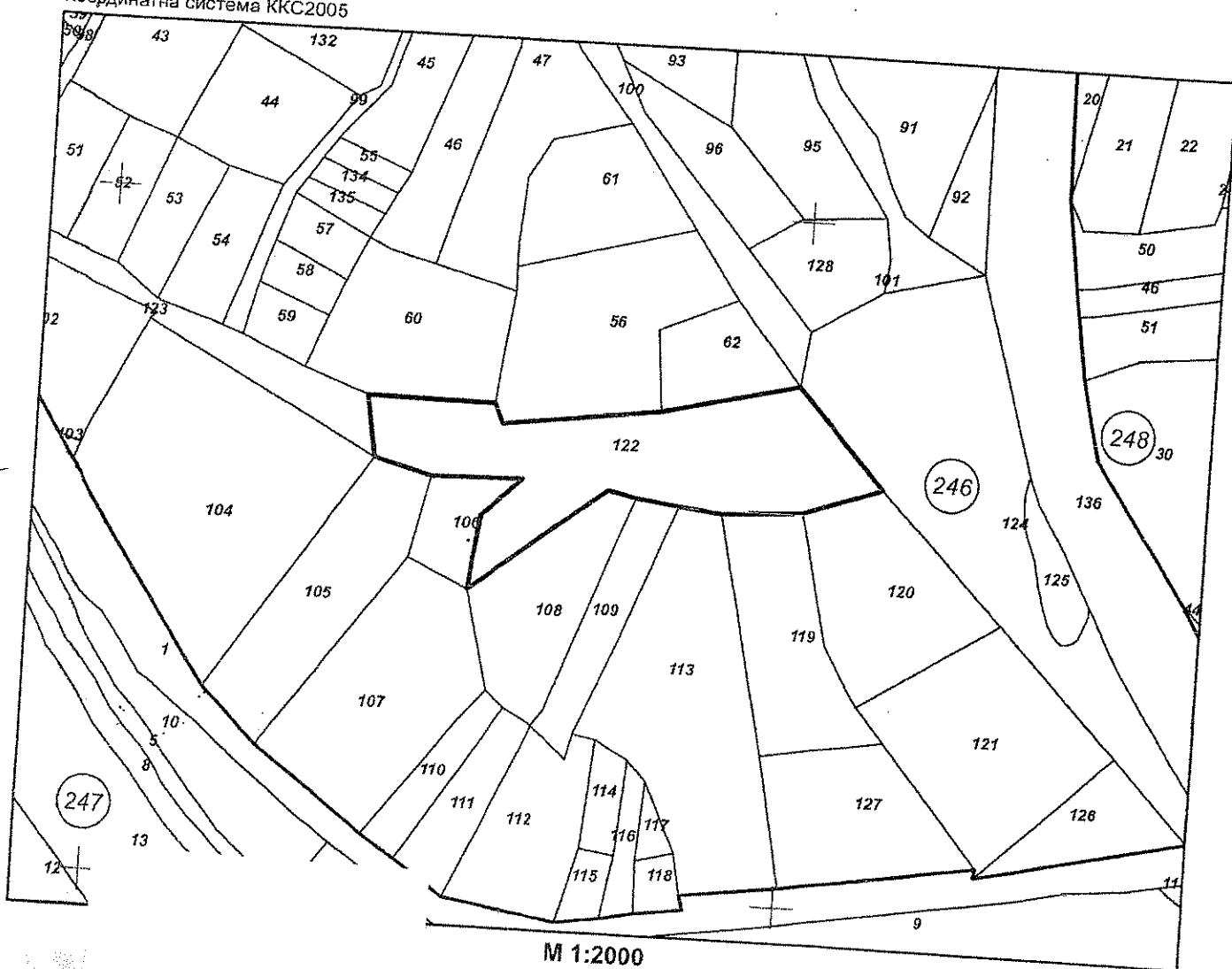
Площ: **4056 кв. м**

Трайно предназначение на територията: **Земеделска**

Начин на трайно ползване: **Друг вид нива**

Категория на земята: **8**

Координатна система **ККС2005**



Скица № **15-36118-15.01.2024 г.** издадена въз основа на  
заявление с входящ № **01-21197-15.01.2024 г.**



Предишен идентификатор: няма  
Номер по предходен план: 246122

Съседни: 21052.246.104, 21052.246.106, 21052.246.105, 21052.246.107, 21052.246.108, 21052.246.109,  
21052.246.113, 21052.246.119, 21052.246.120, 21052.246.124, 21052.246.62, 21052.246.100, 21052.246.56,  
21052.246.60, 21052.246.123

Собственици по данни от КРНИ:

1. 000903533, ОБЩИНА ДИМИТРОВГРАД

площ 4058 кв. м от правото на собственост

Акт за частна общинска собственост №1988 № 173 том 2 рег. 595 от 24.02.2014г., издаден от Служба по  
вписванията гр.Димитровград

Носители на други вещни права по данни от КРНИ:  
няма данни

Сгради които попадат върху имота  
няма данни за сгради

...ка