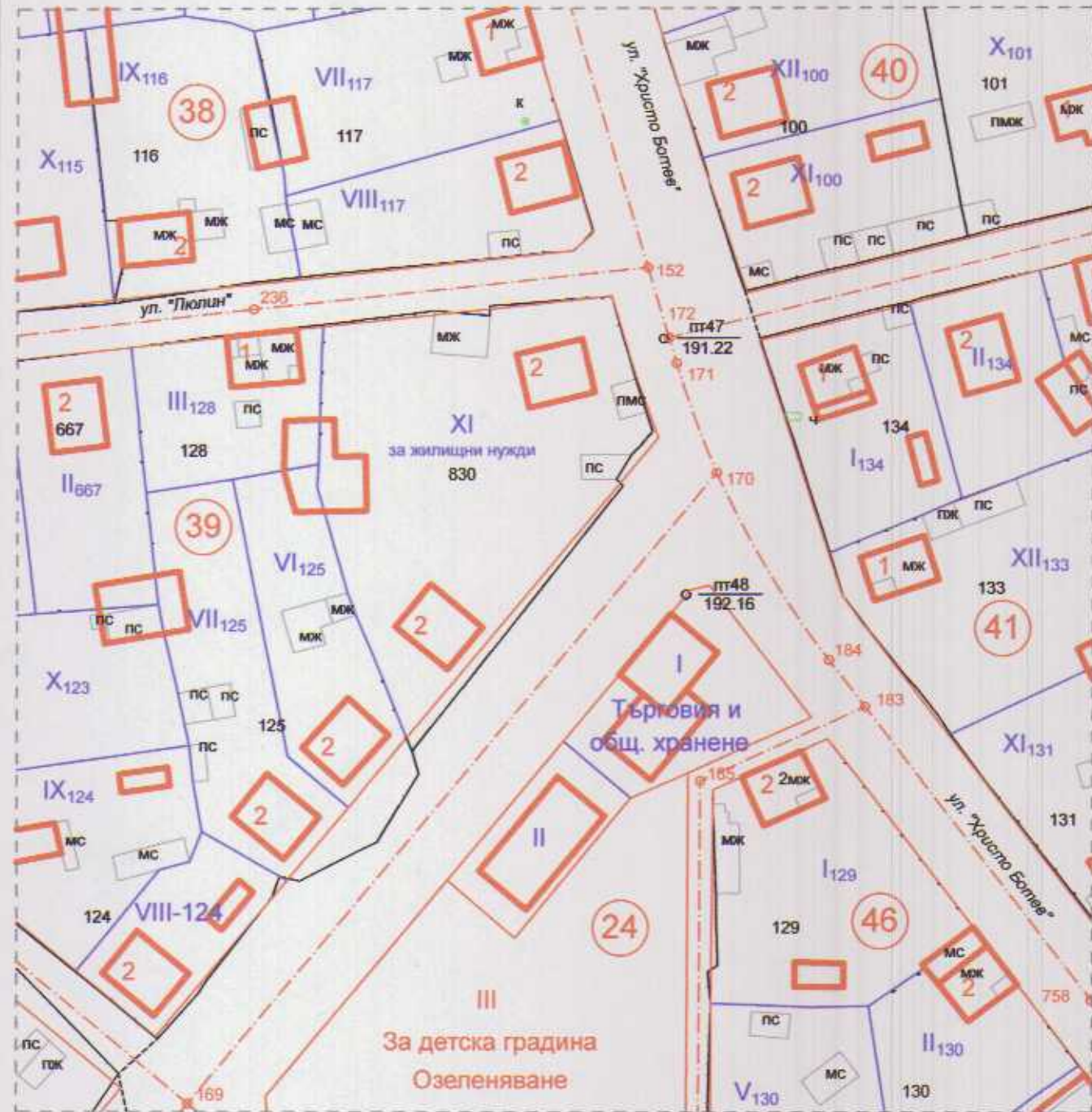
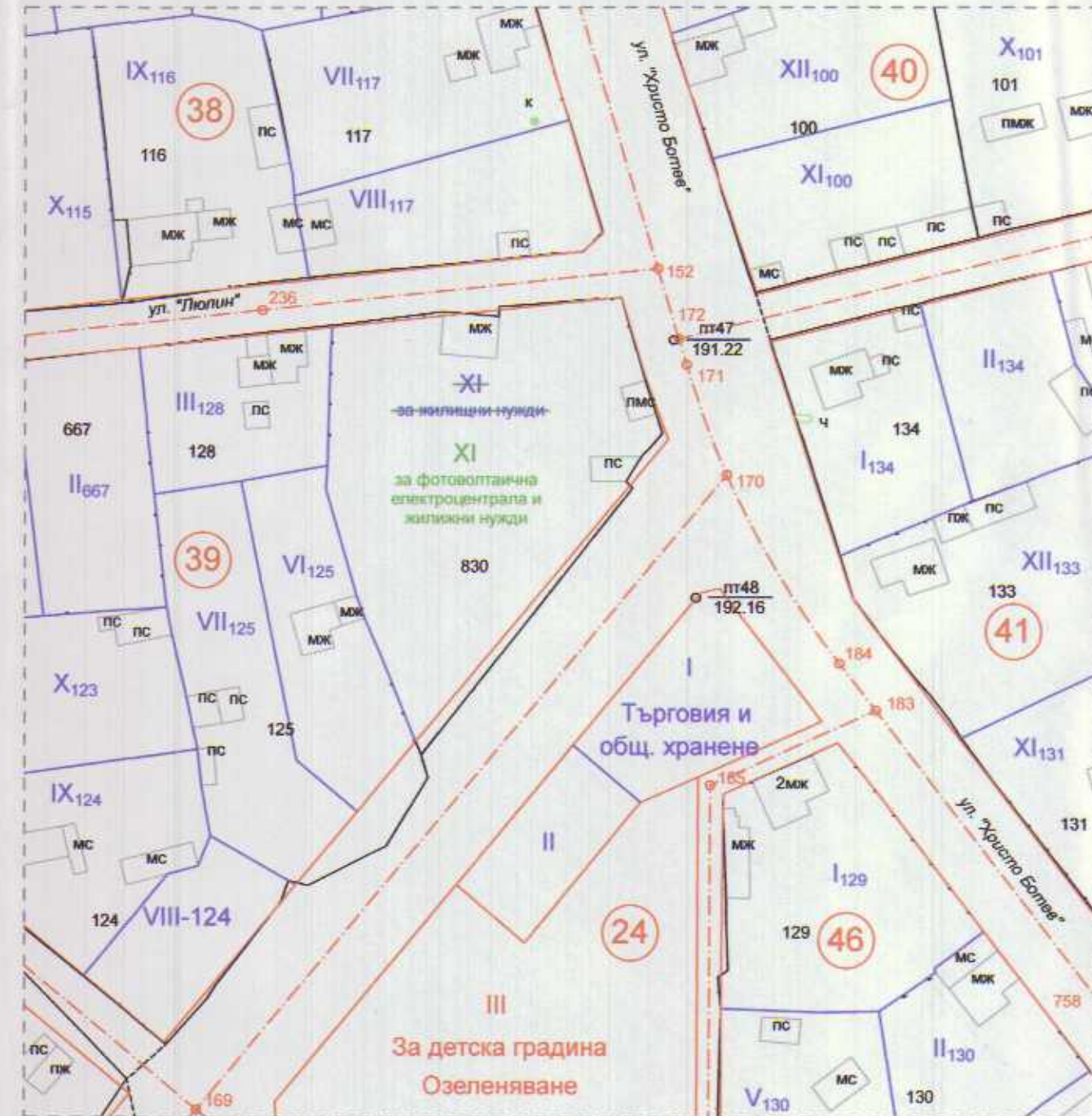


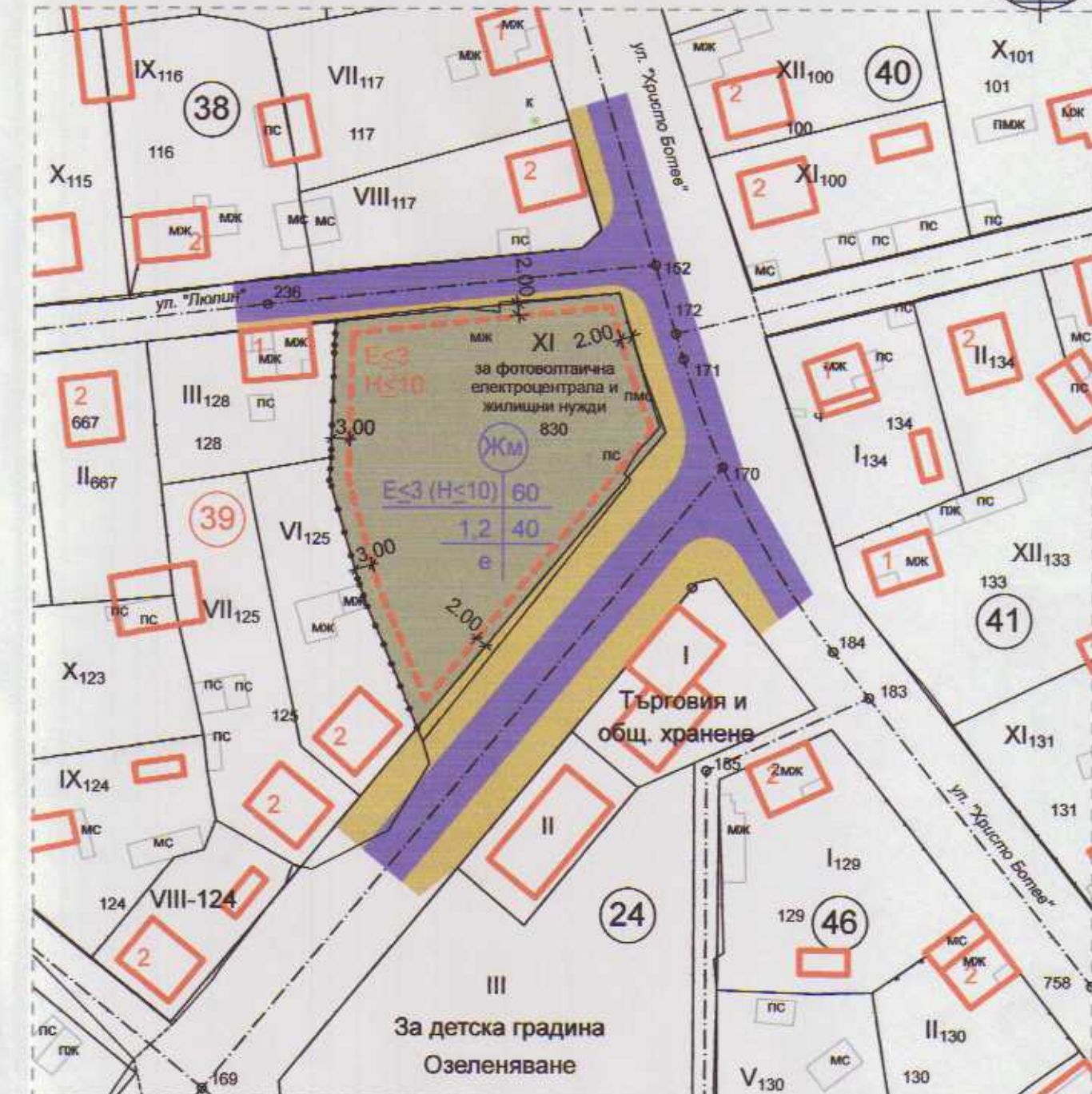
Извадка от действащия подробен устройствен план



ПРЕДЛОЖЕНИЕ Подробен устройствен план - изменение на план за регулация



ПРЕДЛОЖЕНИЕ Подробен устройствен план - изменение на план за застрояване



ЛЕГЕНДА:

- Улична регулационна линия
- Осова линия на улица
- Вътрешна регулационна линия и бордюрна линия
- Кадастрална линия
- Кабел ниско напрежение
- Водопровод
- - - Ограничителни линии на застрояване
- Запазваща се сграда
- Граница на промяна на режим на устройство и застрояване
- Първа корекция на вътрешна рег. линия и бордюрна линия
- Първа корекция на улична рег. линия
- Първа корекция на индекс на УПИ с частни функции
- x Маркер за премахване на рег. линия
- Щрих на първа корекция по контура на УПИ с частни функции
- x Жилищна зона с преобладаващо малкоетажно застрояване
- Улица
- Тротуар

Ном. на квартала	Ном. на поземлен имот и / или на урегулиран поземлен имот	Устройствена зона	Поземлен имот с установено предназначение	Етажност (височина в м)		Градоустр. параметри		Начин на застрояване		Забелжанка
				задължителна	максимална	възможна	плътност на застрояване	К инт	мин. светл. площ	
39	XI	ЖМ	за фотоволтаична електроцентрала и жилищни нужди	1/10	60	1,2	40	●		

ПОДРОБЕН УСТРОЙСТВЕН ПЛАН - ИЗМЕНЕНИЕ НА ПЛАН ЗА РЕГУЛАЦИЯ И ЗАСТРОЯВАНЕ за УПИ XI₈₃₀, кв. 39, с. Крепост, общ. Димитровград

ПУП ИПРЗ		КАМАРА НА ИНЖЕНЕРИТЕ И ИНВЕСТИЦИОННО ПРОЕКТИРАНЕ ПЪЛНА ПРОЕКТАНТСКА ПРАВОСПОСОБНОСТ Регистрационен № 06932	
М 1:1 000	Секция:		
Лист 1/1	ГТИГ	Част от проекта по устройство на ПУП	Гледка
12.2022 г.	Проектант: ИПР	Проектант: ИПР	Проектант: ИПР