

Извадка от действащия план за застрояване  
за ПИ 87076.39.45, м. Баирчето, земл. с. Ябълково, общ. Димитровград







Подробен устройствен план - изменение на план за застрояване  
за ПИ 87076.39.45, м. Баирчето, земл. с. Ябълково, общ. Димитровград



Ном. на квартал	Ном. на поземлен имот и / или на урегулиран поземлен имот	Устройствена зона	Поземлен имот с установено предназначение	Етажност (височина в м)			Градоустр. параметри			Начин на застрояване			
				задължителна	максимална	възможна	плътност на застрояване	К инт	мин. озел. площ	Свободно - е	Свързано в два съседни имота - Д	Свързано - с	Забележка
	87076.39.45	Смф2	за мотел, заведение за хранене, автосервиз и бензиностанция и газостанция	1,3	(≤10)		50	1,5	40	●			

ЛЕГЕНДА:

-  Смесена мултифункционална устройствена зона
-  Автомагистрала "МАРИЦА"
-  Ограничителни линии на застрояване
-  Граница на промяна на режима на устройство и застрояване

ПУП - ИЗМЕНЕНИЕ НА ПЛАНА ЗА ЗАСТРОЯВАНЕ

ПИ 87076.39.45, м. Баирчето, земл. с. Ябълково, общ. Димитровград

ПУП - ИПЗ	
М 1:1000	
Лист 1/1	
11.2022 г.	Проектант ИПЗ