

ЗАПОВЕД№ РД-06-.....²⁷¹Димитровград.....^{09.02} 2023 г.

В Община Димитровград е постъпило заявление с рег. инд. УТКР-30-4460/29.11.2022 г. от собственик на УПИ VII₄₇₅, кв. 37, по действащия кадастрален и регулационен план на с. Ябълково, общ. Димитровград, одобрен със Заповед № 269/1966 г. и Заповед № РД-06-1699/22.11.2022 г. за изменение на кадастралния план, с искане да бъде одобрен проект за изменение на Подробен устройствен план – план за регулация на описания урегулиран поземлен имот.

Издадена е Заповед № РД-06-1456/11.10.2022 г. на кмета на Община Димитровград, с която е разрешено изработването на проект за изменение на Подробен устройствен план – план за регулация на УПИ VII₄₇₅, кв. 37, с. Ябълково, общ. Димитровград на основание § 8, ал. 2, т. 3 от ПР на ЗУТ. Проекта е съобщен на всички заинтересовани лица. В законоустановения срок не са постъпили възражения.

На основание чл. 44, ал. 2 от ЗМСМА, чл. 129, ал. 2 от ЗУТ във връзка с § 8, ал. 2, т. 3 от ПР на ЗУТ и решение на Общински експертен съвет, вписано в протокол № 1/18.01.2023 г.


ОДОБРЯВАМ:

Проект за изменение на Подробен устройствен план - план за регулация на УПИ VII₄₇₅, кв. 37, с. Ябълково, общ. Димитровград.

С проекта се променят северната и западната вътрешни регулационни линии на УПИ VII₄₇₅, кв. 37. Северната вътрешна регулационна линия се поставя в съответствие със северната имотна граница на поземлен имот с пл.№ 475. Западната вътрешна регулационна линия се поставя в съответствие със западната имотна граница на поземлен имот пл.№ 475, одобрена със Заповед № РД-06-1699/22.11.2022 г.

Промените са отразени със зелени линии и надписи в графичната част на проекта.

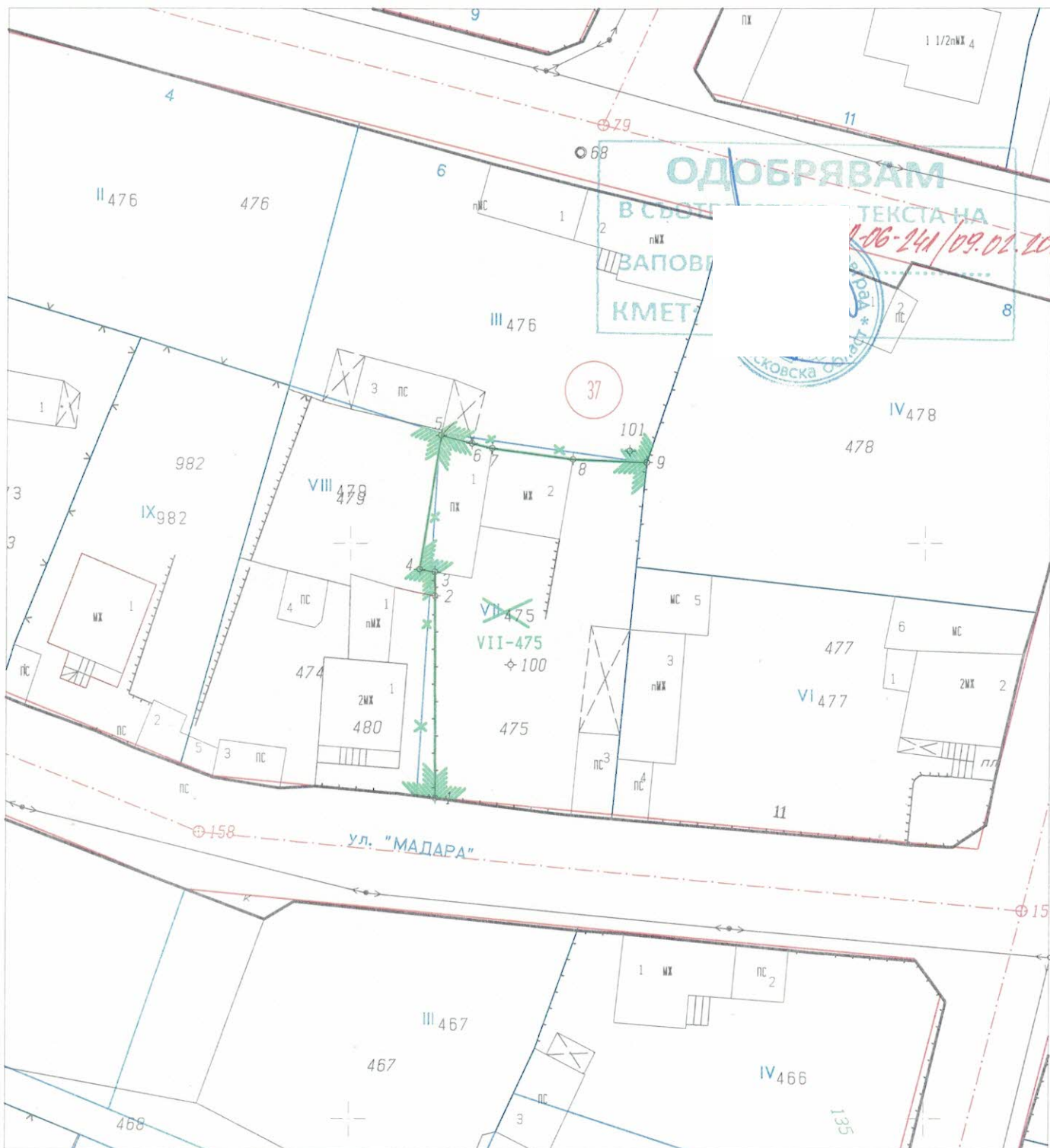
Настоящата заповед подлежи на обжалване съгласно чл. 215, ал. 1 от ЗУТ. Заповедта да се съобщи на заинтересованите лица.



ИВО ДИМОВ
кмет на Община Димитровград


Координатна система 1970 г.

ПРОЕКТ ЗА ИЗМЕНЕНИЕ
на Подробен Устройствен план-План за регулация
на УПИ VII-475 в кв.37 по плана на с. Ябълково, общ. Димитровград



1:500
1см=5м

КАМАРА НА
ИНЖЕНЕРИТЕ ПО ГЕОДЕЗИЯ



ПРАВОСПОСОБНОСТ ПО ГЕОДЕЗИЯ И КАДАСТЪР