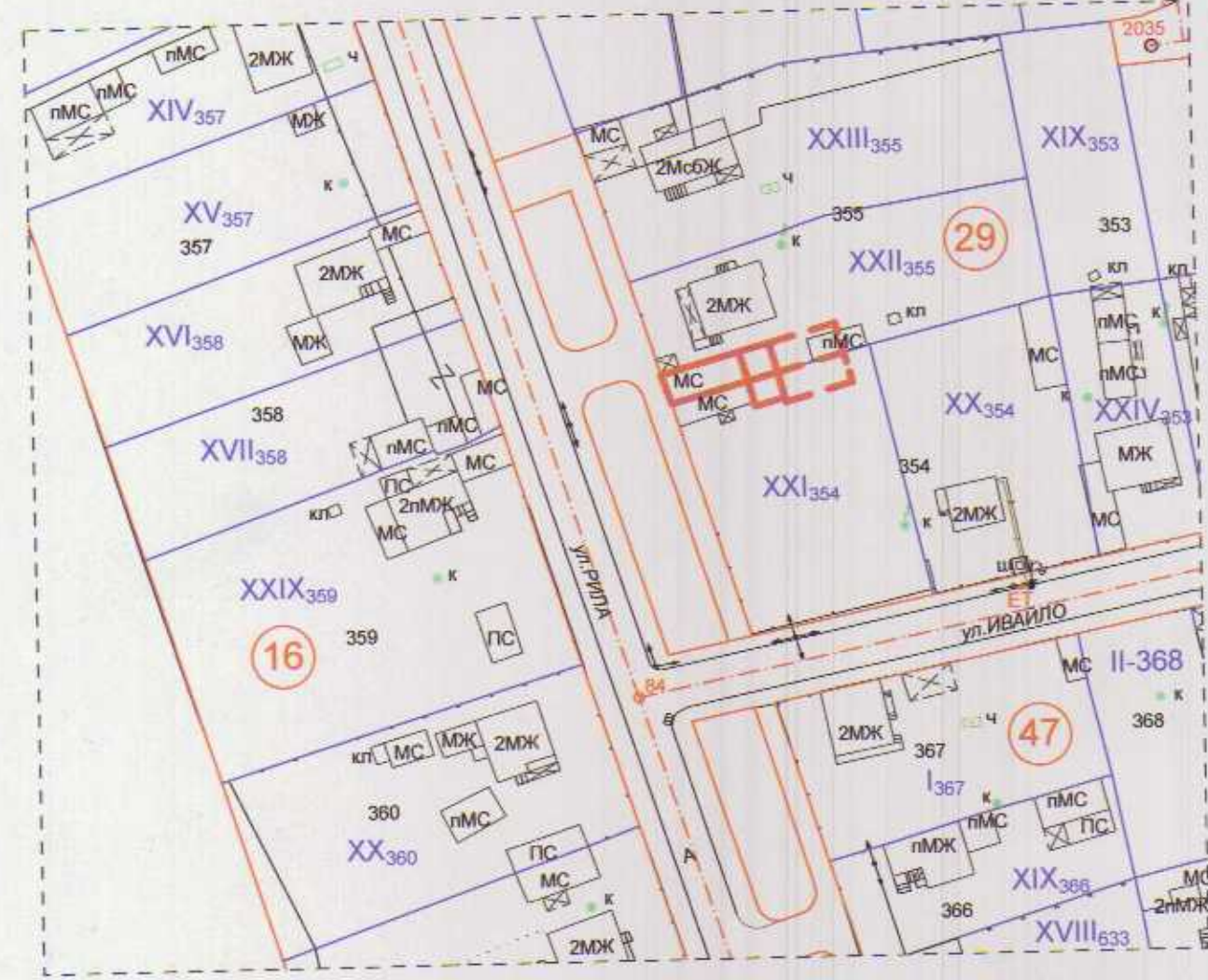


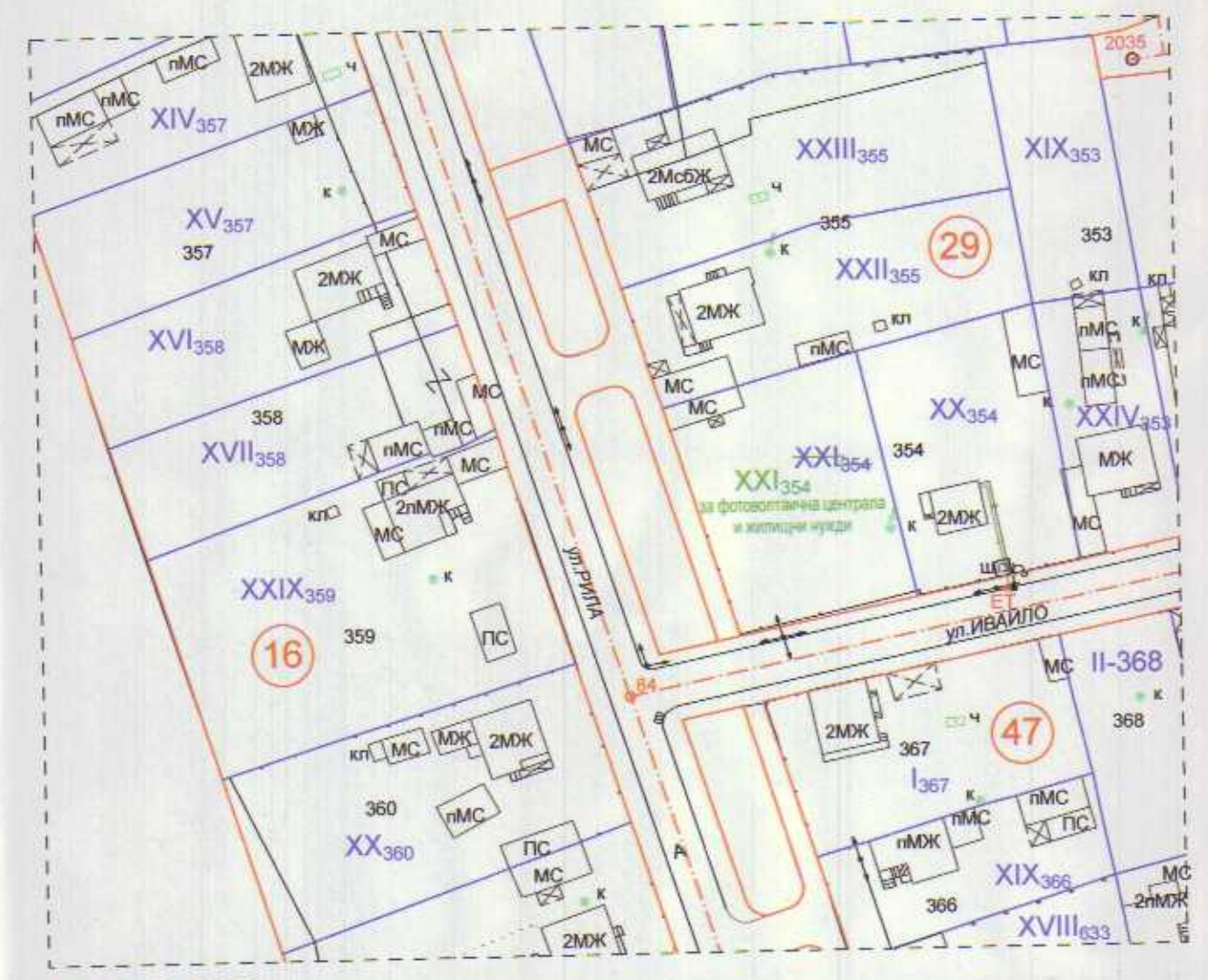
Извадка от действащия План за регулация и застрояване



М 1:1 000

Ном. на квартал	Ном. на поземлен имот и/или на регулационен и/или поземлен имот	Устройствена зона	Поземлен имот с установено предназначение	Етажност (височина в м)		Градоустр. параметри			Начин на застрояване			Забележка
				закръглена	максимална	възможна	плътност на застрояване	К инт	мин. озел. площ	Свободно - е	Свързано в два съседни имота - д	
29	XXI ₃₅₄	ЖМ	за фотоволтаична централа и жилищни нужди	<10	(≤3)	60	1,2	40	●			50% от озел. с висока дървесна растителност

ПРЕДЛОЖЕНИЕ Подобен устройствен план - изменение на план за регулация



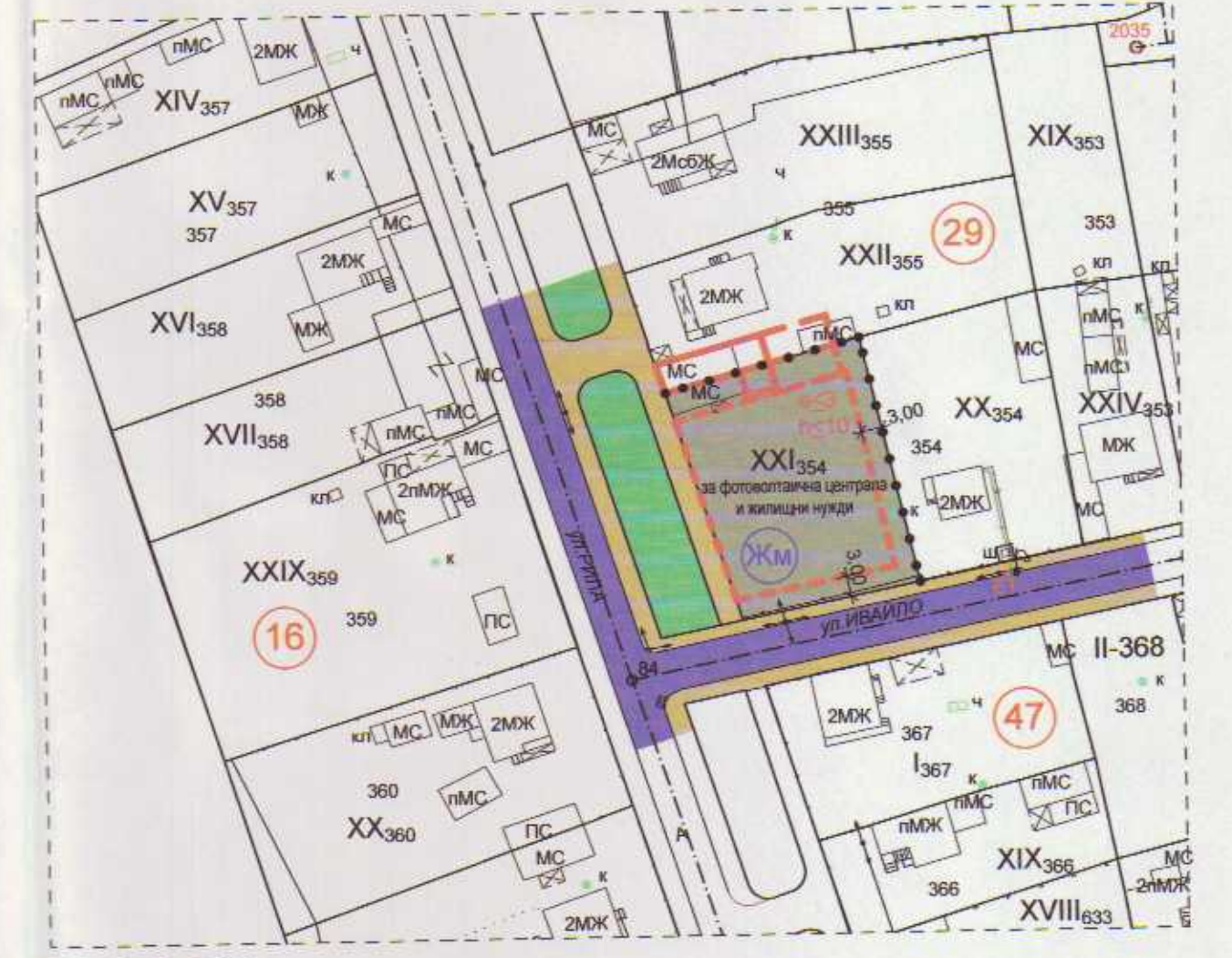
М 1:1 000

ЛЕГЕНДА:

- XXI за фотоволтаична централа и жилищни нужди
- Индекс на първа корекция на УПИ частни функции
- Ограничителни линии на застрояване
- Граница на промяна на режим на устройство и застрояване
- Жилищна зона с преобладаващо малкоетажно застрояване
- Улица
- Тротоар

$\begin{matrix} \text{ЖМ} \\ \text{H} \leq 10 & 60 \\ 1,2 & 40 \\ e \end{matrix}$

ПРЕДЛОЖЕНИЕ Подобен устройствен план - плана за застрояване



М 1:1 000

ПОДРОБЕН УСТРОЙСТВЕН ПЛАН - ИЗМЕНЕНИЕ НА ПЛАН ЗА РЕГУЛАЦИЯ И ПЛАН ЗА ЗАСТРОЯВАНЕ
УПИ XXI₃₅₄, кв. 29, с. Добрич, общ. Димитровград

ПУП - ИПР и ПЗ	КАМАРА НА ИНЖЕНЕРИТЕ В ИНВЕСТИЦИОННОТО ПРОЕКТИРАНЕ ПЪЛНА ПРОЕКТАНТСКА ПРАВОСПОСОБНОСТ Регистрационен № 06932	ПЪЛНА ПРОЕКТАНТСКА ПРАВОСПОСОБНОСТ
М 1:1000	Секция: гпг	ИВБ
Лист 1/1	Части на проекта по удостоверение за ПУП	Дата
07.2022 г.	Проектант ИПР	Проектант ПЗ